








LEGENDA:

-  přístupová cesta ke stavbě
-  nově navržené dolní břehové hrany
-  zaměřené horní břehové hrany potoka
-  zaměřené dolní břehové hrany potoka
-  hranice parcel dle KN
-  pozemek dotčený stavbou
-  pozemek dotčený přístupem

Souhlasíme se stavbou

- předpokládané odtěžení nánosů cca 1000m³.
- případné znečištění bude pravidelně odstraňováno
- požadujeme oznámit zahájení prací

Zodpovědný projektant	Vypracoval	Technická kontrola	<div> <div>multi</div> <div>aQua</div> </div> <div> MULTIAQUA S.R.O. VEVERKOVA 134/3 500 02 HRADEC KRÁLOVÉ IČO: 60113111 TEL: +420 498 500 359 DIČ: CZ60113111 WWW.MULTIAQUA.CZ </div>	
Ing. Ladislav Malý	Ing. Ladislav Malý	Ing. Lubor Dítě		
Kraj: Královéhradecký	Obec: Albrechtice nad Orlicí			
Investor: Povodí Labe, státní podnik, závod Pardubice, Cihelna 135, 530 09 Pardubice			Stupeň	ohlášení stavby
Albrechtický potok, Albrechtice nad Orlicí, oprava koryta, ř. km 0,000 – 1,315			Datum	červen 2022
			Zakázkové číslo	M22/014
Katastrální situační výkres – výřez			Formát	1 x A4
			Měřítko: 1: 500	Číslo přílohy: —

Předložená dokumentace je duševním vlastnictvím firmy Multiaqua s.r.o., Hradec Králové